

Reaalservituudiga koormamise plaan

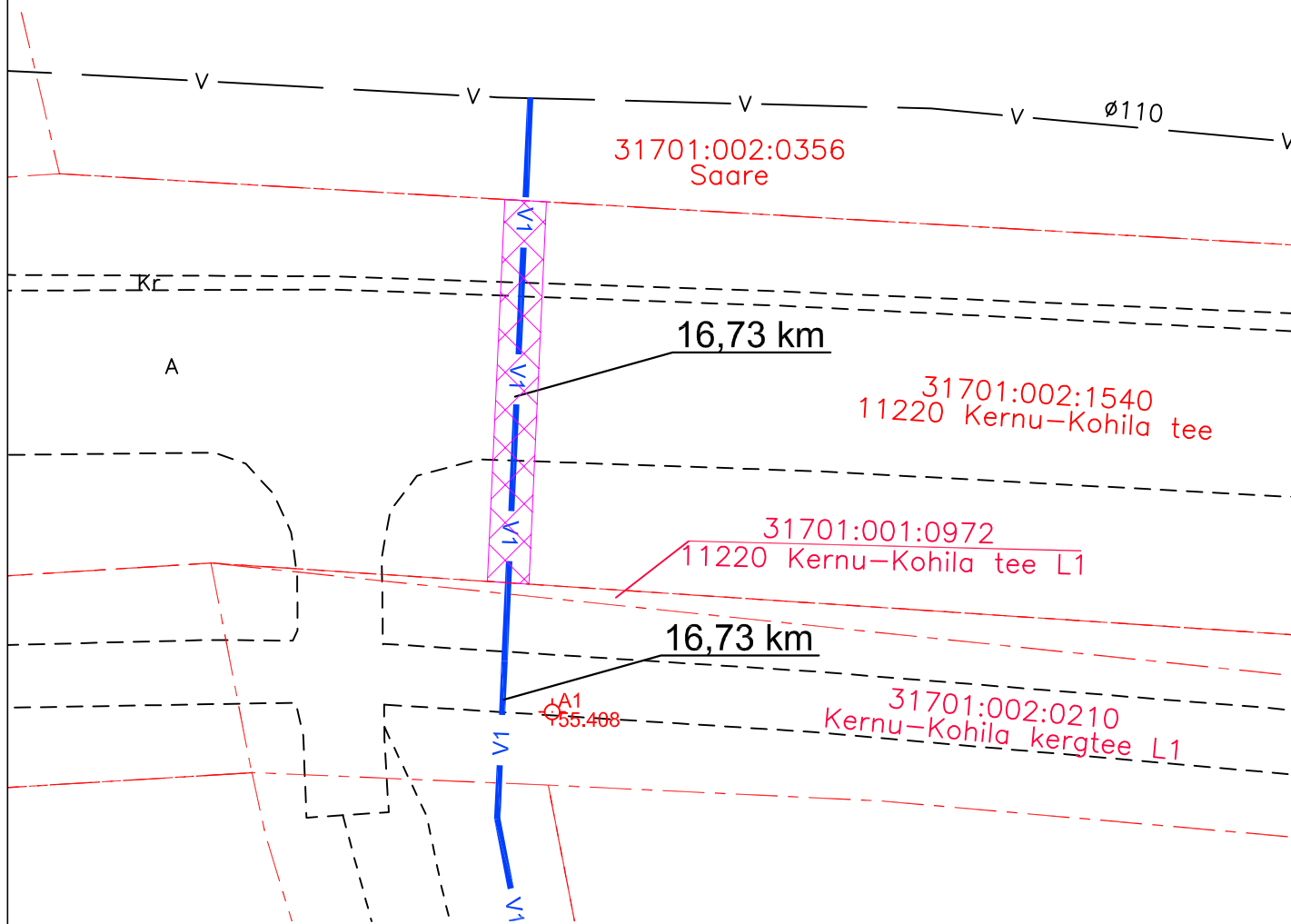
Mõõtkava - 1:500

11220 Kernu-Kohila tee




Rapla maakond, Kohila vald, Urge küla

31701:002:1540

Kilometraaž 16,73 km



TINGMÄRGID

-  Mõõdistatud maaregistri tunnuse saanud krunn
-  V1 Proj. veetorustik
-  v Olmasolev veetorustik

REAALSERVITUUDI ALA

Rajatise tehnilised andmed:

Reaalservituudi ala: 37 m²

Projekteeritava veetorustiku pikkus servituudi ala ulatuses: 19m

Servituudi ala torustike teljest 1,0m mõlemale poole.

Koostas: Raido Mugamäe

Merindorf OÜ, Tammsaare tee 47, Tallinn